



De parochiekerk Saint-Jacques werd gebouwd in de 15<sup>de</sup> en 16<sup>de</sup> eeuw. De kerk werd meerdere keren verbouwd. Binnenin staat een houten tabernakel uit het begin van de 18<sup>de</sup> eeuw. De kerk staat geklasseerd als historisch monument.



We komen in het spookdorpje Tazzu. Uit geschriften weet men dat het dorp al bestond in 1485. Een volkstelling van 1537 leert ons dat er toen 95 inwoners waren. Het dorp had toen

een zeer belangrijke rol omdat het op een kruising lag met paden naar verschillende dorpen.  
Er leefden vooral herders in het dorp.





Enkele jaren geleden hebben een aantal vrijwilligers van Marignana wel de kerk gerestaureerd. Het dak werd versterkt en een muurschildering binnen in de kerk werd

gerestaureerd. Dit werd voornamelijk gedaan omdat er elk jaar op 29 juni feest wordt gevierd in Tazzu.





Toen er echter een weg werd aangelegd naar Marignana werd Tazzu plots minder belangrijk en trokken de herders en de bewoners van Tazzu naar Marignana. Het dorp Tazzu ontvolkte

beetje bij beetje. De laatste inwoner van het dorp overleed in 1935. In de jaren 1970 kende Tazzu nog een korte heropleving omdat er een aantal hippies, die dicht bij de natuur wilden leven, zich vestigden in Tazzu. Maar al na enkele jaren zijn ook de hippies verdwenen.










Misschien zien we hier ook de boomklover. Het is de enige vogel die met evenveel gemak zowel omlaag als omhoog langs een boomstam beweegt.






De Spelunca-kloof is een van de populairste wandelingen op Corsica. De wandeling gaat deels langs de rivier Spelunca, deels door bos en deels langs hoge rotswanden.



De Genuese brug Zaglia, werd in 1797 gebouwd door de Genuezen om nomadische herders en bewoners in staat te stellen om zich gemakkelijk te verplaatsen. De indrukwekkende

opening van de boog is te wijten aan de hevige seizoensgebonden stroom van Tavulella en haar zijrivieren. Het bouwen van de brug heeft twee jaar geduurd.






Deze bijzondere kloof is het resultaat van een miljoenen jaren durend proces van erosie, waarbij de rivieren Spelunca, Porto en Lonca, zich door het granieten landschap heen heeft geboord. In de loop der eeuwen vormde zich een prachtig landschap in deze kloof.



In de achttiende eeuw zijn er twee bruggen in deze kloof gebouwd: de Zaglia-brug en de Pianella-brug. Deze prachtige gebogen stenen bruggen zijn zorgvuldig gebouwd om een

stortvloed van water door de kloof te kunnen weerstaan. Beide bruggen zijn prachtige sporen uit het verleden en mooie voorbeelden van de Genuese bouwkunst.







Buiten de dorpskernen zijn nagenoeg alle verkeersborden deels kapot geschoten. Corsicanen zijn goede jagers en ze moeten toch ook wat kunnen oefenen!



De vlag van Corsica vertoont een zwarte Morenkop met een witte band om het voorhoofd en met een strik naar achter. Met zekerheid weet men het niet meer maar misschien herinnert dit aan de


overwinning op de Moren en was het vroeger een blinddoek over de uitgestoken ogen van de Morenkop. Maar het zou ook kunnen dat de eerste bewoners van Corsica slaven waren. Deze droegen een band rond het voorhoofd met de knoop naar voor. Maar met de bevrijding werd de knoop naar achteren geplaatst om de herinnering aan de slavernij weg te werken.





De Morenkop werd gekozen als officieel symbool van Corsica op 24 november 1762. Vandaag is het een embleem van een volk en een symbool van een etnische doorenmenging die Corsica gedurende eeuwen gekend heeft.





De maquis is alom tegenwoordig op Corsica. De maquis is een wilde mengeling en een ondoordringbaar boeket van stekelbrem, mirte, rozemarijn, kruisdoorn, jeneverbes en allerlei

andere, veelal, doornachtige planten. De maquis verspreidt een typische geur. Napoleon verklaarde op zijn verbanningsoord Sint-Helena dat hij Corsica met gesloten ogen zou herkennen, alleen al aan de geur die hij nergens anders had opgesnoven.





We overnachten, de rest van de week, in het mooie hotel Corsica, met zwembad. De meeste kamers, net als mijn kamer, hebben uitzicht op de Genuese toren dat zich op een klein eilandje bevindt aan de haven van Porto.

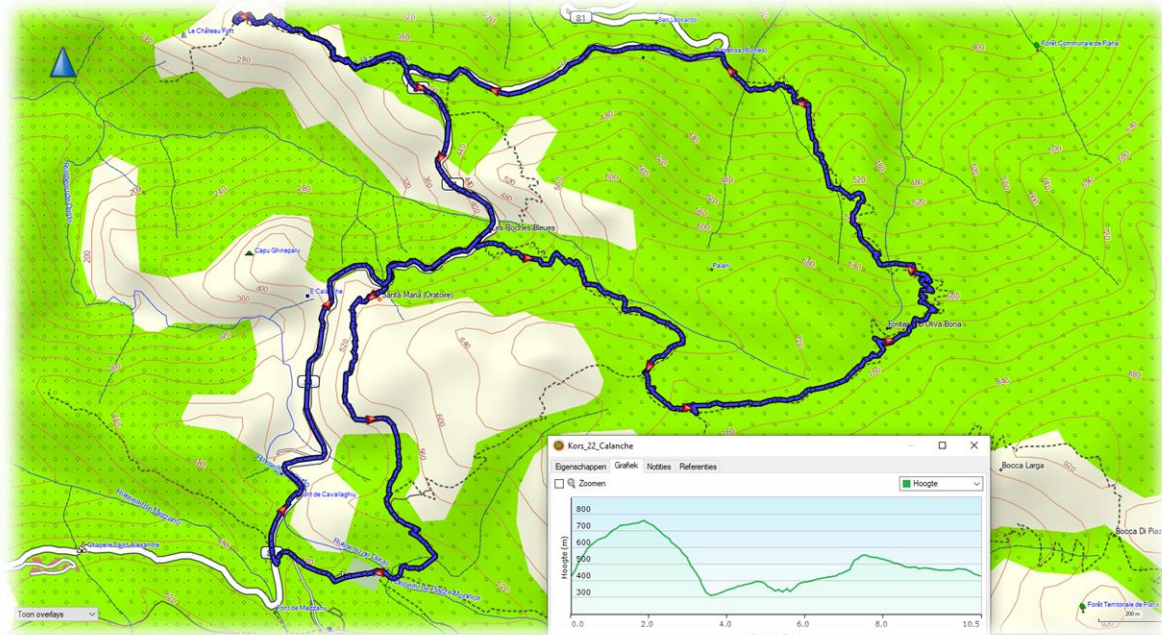





Porto staat bekend om zijn mooie zonsondergang. Elke avond, bij zonsondergang, staat de dijk dan ook vol met mensen met het fototoestel in aanslag. En het moet gezegd de zonsondergang hier is echt wel spectaculair.

## Woensdag 14 september 2022

- Wandeling : Luswandeling in de Calanques
- Gebied : Piana
- Afstand : 11 km
- Stijgen : 600 m
- Dalen : 600 m
- Duur : 6 uur





Onze wandeling vandaag gaat door de Calanques. Dit is één van de meest bijzondere plaatsen op Corsica en ligt vlakbij Piana. Calanques zijn inhammen in een diepe vallei die

gedeeltelijk zijn ondergedompeld in de zee. Letterlijk vertaald betekent 'Calanques de Piana', de inhammen van Piana.







De rotsformaties liggen tussen Ajaccio en Calvi. Het gebied is zo bijzonder dat het een vermelding op de UNESCO Werelderfgoedlijst heeft gekregen. De bijzondere rotsformaties veranderen in de loop van de dag op sensationele wijze van kleur, van goud naar roze tot

vuurrood. De wind en het water hebben de vormen in de rotsen vormgegeven waardoor de prachtige holten zijn ontstaan. Je kan maar beter je fotoestel in de aanslag houden.





Hierboven zie je de kardinaal met zijn staf en een paar biddende handen.



Volgens de legende werd Satan erg boos omdat hij er maar niet in slaagde een Corsicaans herderinnetje te verleiden. Hij koelde zijn woede op de rotswand. Het resultaat, een wonderlijke stenen stad. De prins der duisternis had blijkbaar talent: vandaag kun je nog




steeds een herderin en haar echtgenoot ontwaren, met, tussen hen in een hart. Maar er is ook nog een hondenkop, een bisschop, en heel wat andere vormen die aan zijn krankzinnige verbeelding zouden zijn ontsproten.





De aardbeiboom is een struik of boom die maximum 12 m hoog kan worden. De aardbeiboom komt van nature voor in het Middellandse Zeegebied en wordt geteeld in Portugal, Frankrijk, Griekenland, Italië, Spanje en China. De vruchten worden gebruikt bij de

bereiding van sommige wijnen en likeuren zoals de Portugese medronho of soms verwerkt tot jam. De bloesem levert een bittere honing op. Een beer die met zijn voorpoten tegen de stam van een aardbeiboom staat en zo de vruchten eet, is te zien in het wapen van Madrid.





In de zomer staat er vaak een stuk maquis in brand. Jaarlijks worden daardoor grote natuurgebieden verwoest. De natuur herstelt zich echter snel. Spoedig neemt de maquis weer bezit van de afgebrande gebieden, net zoals ze dat doet van verlaten huizen en akkers.




De maquis diende in vorige eeuwen als veilige schuilplaats voor bandieten en voor voortvluchtige moordenaars. De ondergrondse verzetsstrijders in de Tweede Wereldoorlog ontleenden er hun naam “maquisards” aan. Ze doken er onder – prendre le maquis – en vanuit de maquis voerden ze hun guerrilla tegen de Duitse en Italiaanse bezetters.

De naam “maquis” werd al spoedig ook de aanduiding van de gehele Franse, anti-Duitse verzetsbeweging, die even sterk en weerbarstig was als het ondoordringbare struikgewas van Corsica.







In 1348 werd Corsica getroffen door de pestepidemie. Corsica diende hiervoor een zware tol te betalen: het verloor een derde van zijn bevolking.






Corsica telt ongeveer 2.000 soorten bomen, struiken, planten, bloemen en mossen, waarvan er 78 alleen op Corsica voorkomen. Tot op een hoogte van ongeveer 500 meter groeien

kurkeiken, eucalyptussen, amandel-, sinaasappel-,olijf- en citroenbomen, palmen, cactussen en agaven.





De ‘hondenkop’-rots, ook wel Tête du Chien genoemd, is ontstaan door erosie van zee en wind. Het is één van de bijzondere vormen in Calanques de Piana.

### **Donderdag 15 september 2022**

- Wandeling : De wandeling van de facteur
- Gebied : Van Col de la Croix naar Girolata
- Afstand : 5 km
- Stijgen : 100 m
- Dalen : 300 m
- Duur : 2 uur





We vertrekken met de boot in Marine de Porto. Dat is het gedeelte van het dorp dat direct aan de kust ligt. Je vindt hier een meer dan 300 meter lang zandstrand en een kleine jachthaven

waar je bootjes kunt huren. Bovenop de rotsen staat een Genuese verdedigingstoren uit de 16e eeuw.





Het boottochtje gaat door het natuurreservaat Scandola. Het ligt tussen de Golf van Porto en de Golf van Galéria.